

Département : CALVADOS
Commune : DEAUVILLE


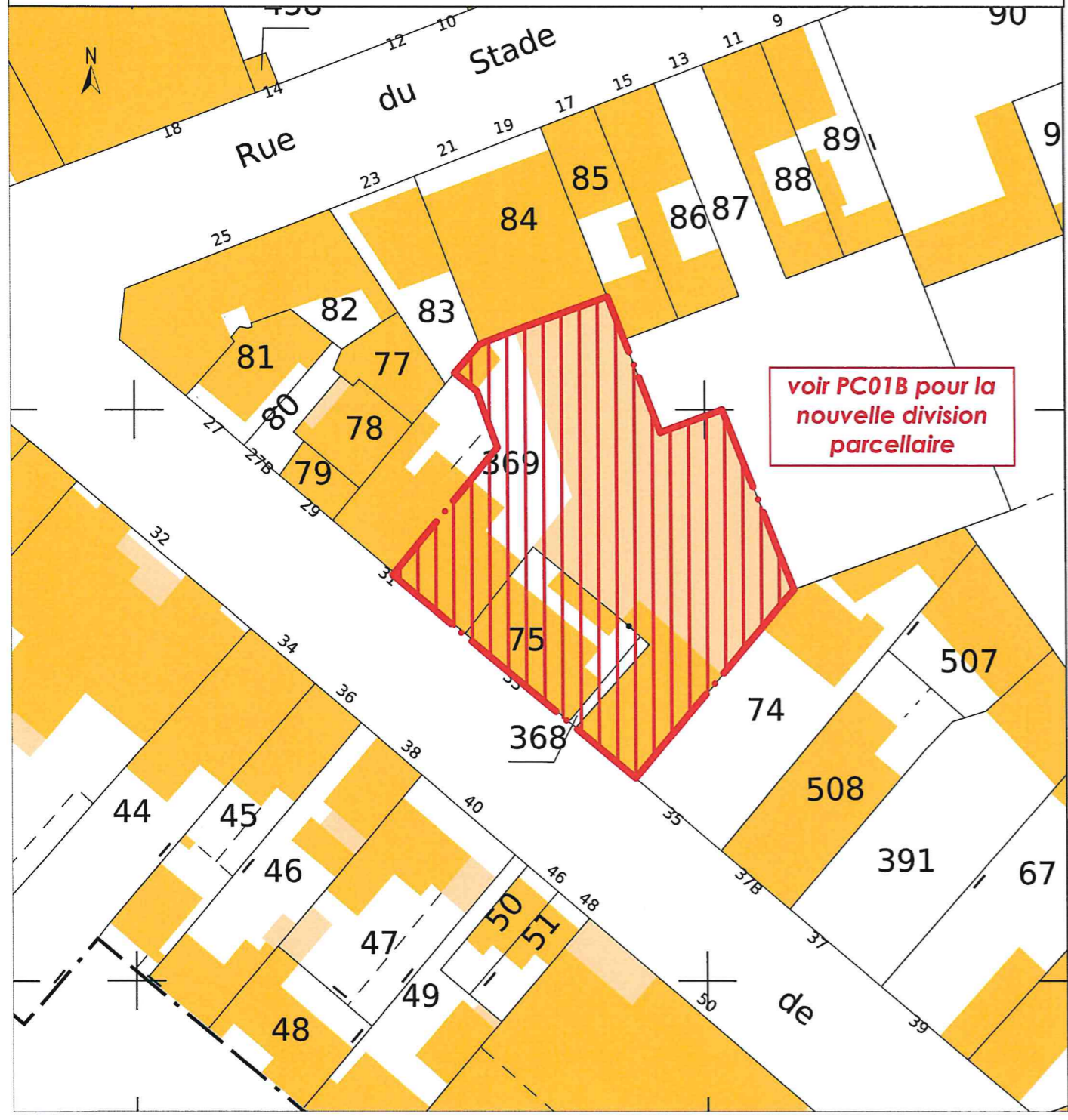
DIRECTION GÉNÉRALE DES FINANCES PUBLIQUES
EXTRAIT DU PLAN CADASTRAL



Le plan visualisé sur cet extrait est géré par le centre des impôts foncier suivant : Caen Pôle de Topographie et de Gestion Cadastre
16, place Gambetta B.P. 80540 14048
14048 Caen Cedex 1
Tel : 02.31.39.74.00 -fax
btgc.caen@dgfip.finances.gouv.fr

Section : AK
Feuille : 000 AK 01
Échelle d'origine : 1/1000
Échelle d'édition : 1/500
Date d'édition : 01/09/2022
(fuseau horaire de Paris)
Coordonnées en projection : RGF93CC49
©2017 Ministère de l'Action et des Comptes publics


Cet extrait de plan vous est délivré par :
cadastre.gouv.fr



CONSTRUCTION D'UN IMMEUBLE D'HABITATION

Adresse du chantier :
33 rue de l'Avenir
14800 DEAUVILLE

Maître d'ouvrage :
DEAUVILLE AVENIR
21 rue de Sarre
57070 METZ

Maître d'oeuvre :

Adeline LUCAS BOUSSEY
114A, rue Victor Hugo
14800 DEAUVILLE
02 61 11 00 00
contact@alb-architectes.com

INDICE	DESIGNATION	DATE
A	Plans initiaux PC	31/03/2023

ECHELLE ./...e
PHASE PC FORMAT A3
DATE 31.03.2023
ETAT ACTUEL

PC01A

SITUATION

Ces plans sont la propriété de la société ALB ARCHITECTES & associés, ils ne peuvent ni être reproduit, ni être utilisés sans l'accord de l'architecte. Ces plans sont des plans PC (demande d'autorisation en mairie) et ne peuvent en aucuns cas être utilisés pour la consultation d'entreprise, ni pour la réalisation de travaux.