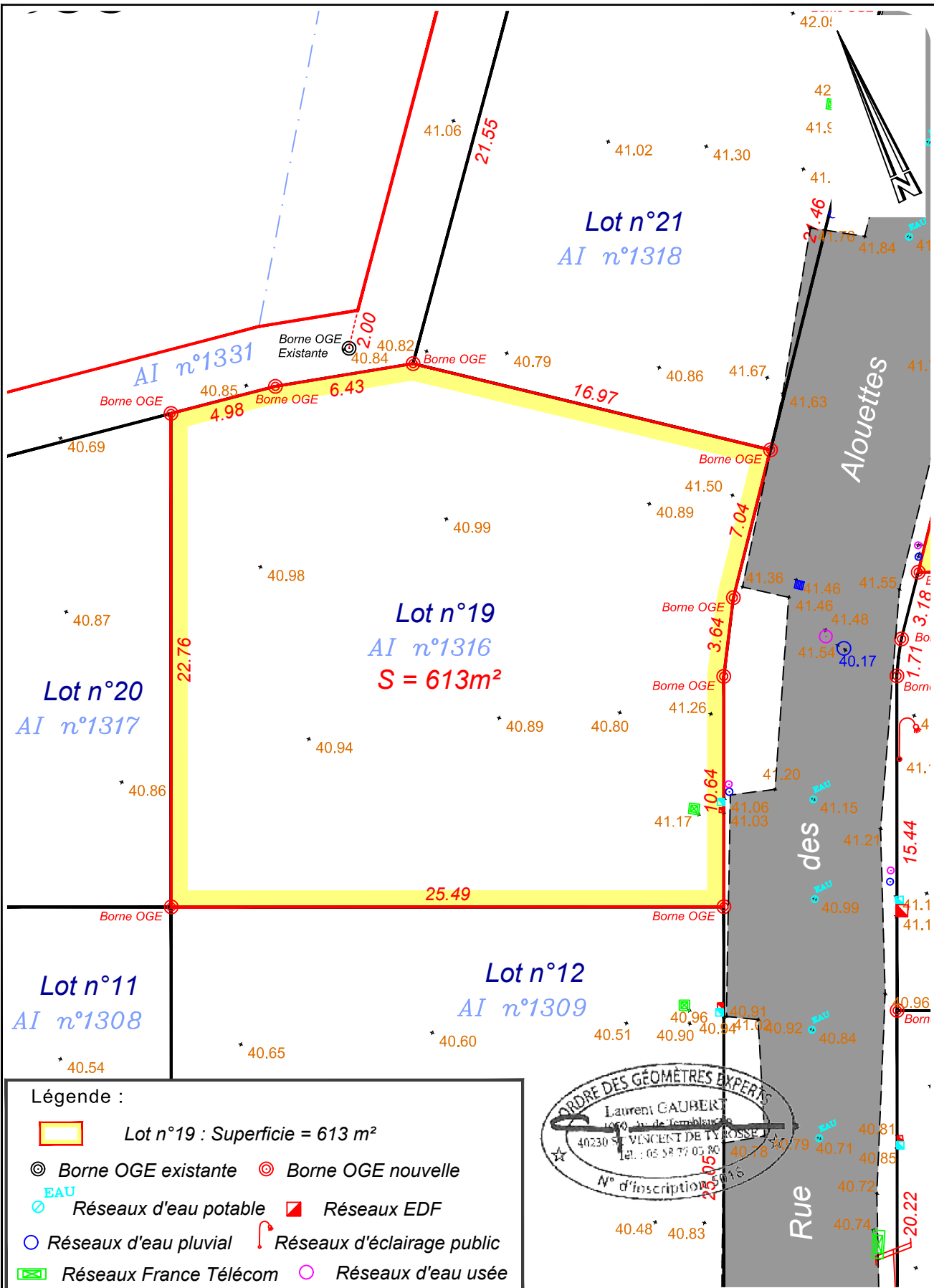


# LOTISSEMENT LAPUYADE (Tr. 2) PLAN DE BORNAGE - LOT N°19



sys. coord.  
CC44

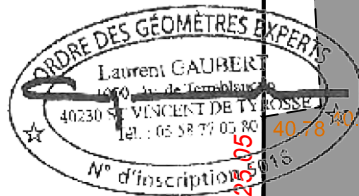
échelle  
1/250

format  
A4

indice du plan  
v.01

**Légende :**

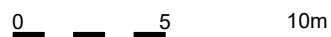
- Lot n°19 : Superficie = 613 m<sup>2</sup>
- ⊙ Borne OGE existante    ⊗ Borne OGE nouvelle
- ⊗ Réseaux d'eau potable    ⊗ Réseaux EDF
- ⊗ Réseaux d'eau pluvial    ⤴ Réseaux d'éclairage public
- ⊗ Réseaux France Télécom    ⊗ Réseaux d'eau usée



Département des LANDES  
Commune de Peyrehorade  
Propriété de la SATEL  
Parcelle AI n°1316



Référence dossier : P19-0309



30/06  
2022