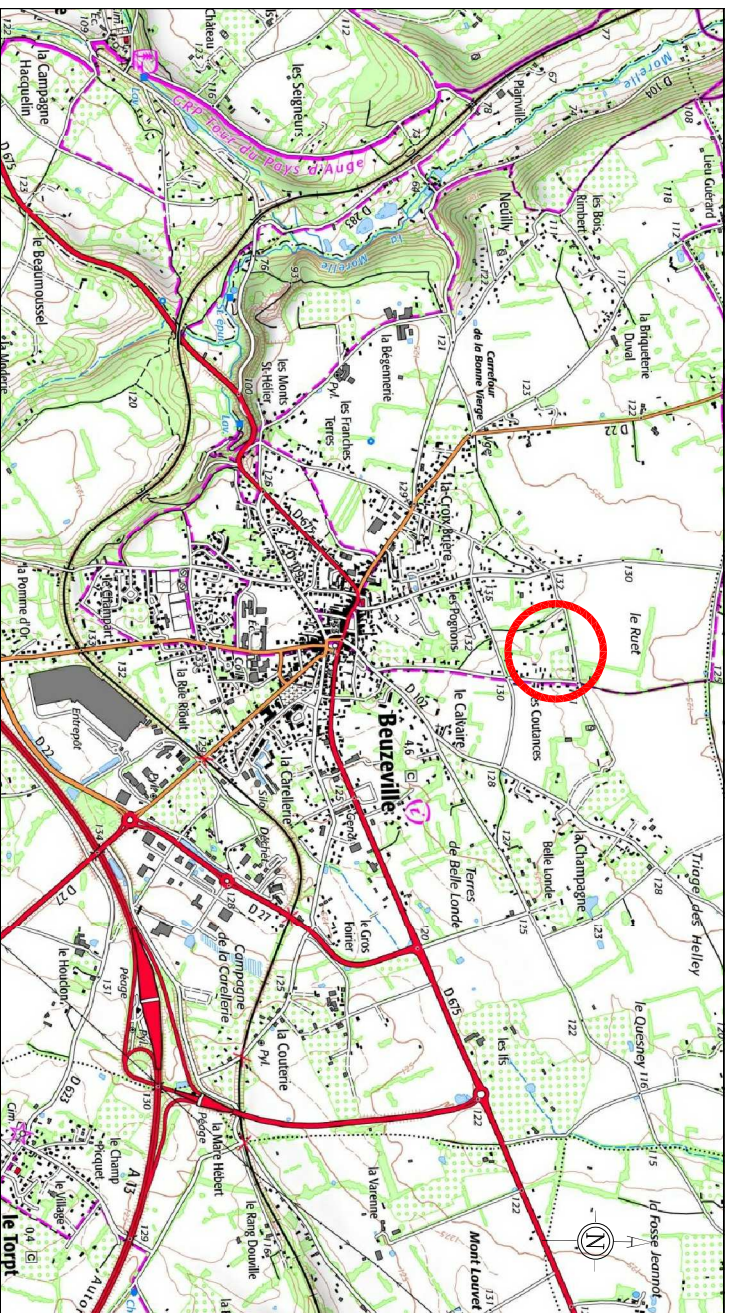


PLAN DE SITUATION Sans échelle



PLAN D'ENSEMBLE Sans échelle



Dossier: PA21132

PLAN DE VENTE

Département de l'Eure
COMMUNE DE BEUZEVILLE
Chemin de la Champagne

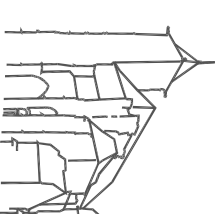
Lotissement "Champagne"
Lot n° 10

Cadastré Section ZE n°272
Superficie mesurée 999 m²



41 rue de la Libération
27210 Beuzeville
Tél: 02.32.206.351

Date : 19/01/2023

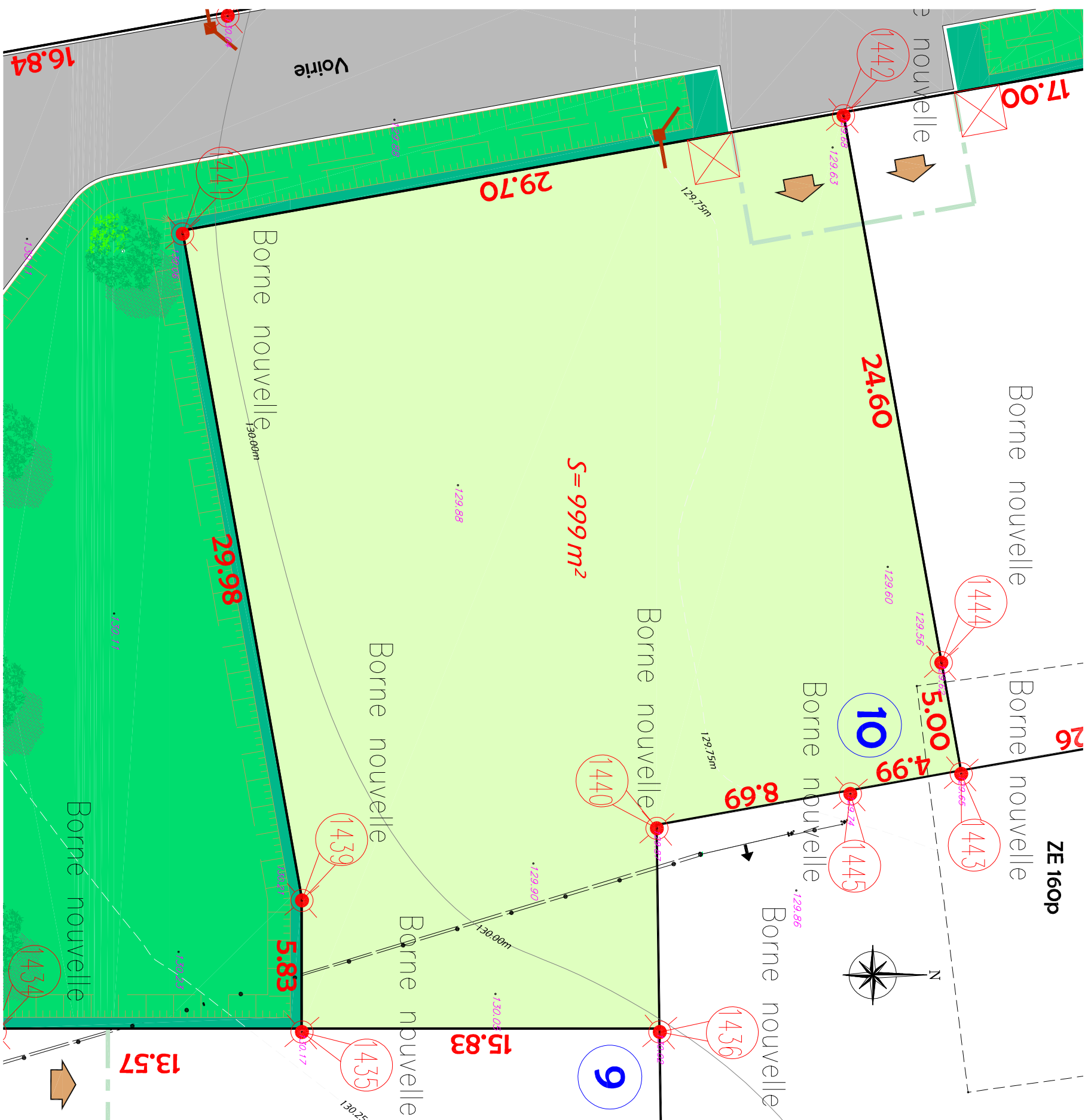


Dossier : PA21132

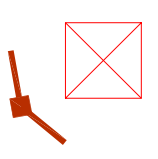


5, Rue des Temps Modernes
27500 PONT-AUDEMER
Tél : 02.32.41.12.23
pontaudemer@euclid.fr
www.euclid-eurotop.fr

PLAN DE MASSE
Echelle : 1/200



NOTA :
- Avant toute utilisation des repères, la concordance entre le plan et les points implantés sur le terrain devra être vérifiée.



Branchements réseaux divers
(Téléphonie, Electricité et Eau potable)
Boîte de branchement des Eaux Usées

N.B. Les positions des réseaux et branchements sont données à titre indicatif.
L'emplacement des branchements devra être vérifié par le constructeur avant dépôt du permis de construire et réalisation de la construction.



ACCES au lot (Position imposée + recul de 5m00 obligatoire)



RECU DE PORTAIL imposé



Périmètre de lotissement

• 130.39

Altitude du terrain naturel avant réalisation des travaux